

El 1522, el cavaller Ignasi de Loiola, abandonava la comoditat d'una família noble en el seu poble natal de Loiola (País Basc), per a emprendre un viatge personal cap a la Terra Santa.

500 anys més tard refarem les seves passes per a viure no només una experiència viatgera, sinó també un espai de desenvolupament i introspecció personal.

Etapes 1-5

# El Camí Ignasià



ATLAS  
NATURA



## El Camí Ignasià



### → Senderisme en "el Camí Ignasià"

**Regió:** País Basc

**Dificultat tècnica:** baixa

**Dificultat física:** mitjana

**Quilòmetres aproximats:** 81

**Preu:**655€



#### Apunt d'informació/història

Després de la seva conversió espiritual a Loiola, Iñigo va sentir el desig de seguir les passes de Jesucrist i abandonà la vida que fins aleshores havia portat com a fill d'una família de nobles. Així decidí anar a "contracorrent" i emprendre el camí cap a Jerusalem seguint el Camí Reial. Volia arribar a Barcelona, des d'on volia embarcar-se per a seguir la seva peregrinació cap a la Terra Santa.

El Camí Ignasià segueix les passes de sant Ignasi, fundador d'una de les ordres religioses més poderoses del catolicisme i referent espiritual per a milions de persones. Aquest es tracta d'un recorregut de 655km que comença a la casa on va néixer el sant Guipuscoà, en la localitat de Loiola, i que acaba a la Cova de Sant Ignasi a Manresa. El traçat es divideix en 27 etapes que permetran al pelegrí conèixer una gran varietat de paisatges: des de les verdes valls atlàntiques als plans elevats del Bages, passant per les ondulades vinyes de la Rioja, els olivars de la Ribera navarra o l'exigent desert aragonès dels Monegros.





# El Camí Ignasià



## Itinerari

**DIA 1: Transport i trobada amb els guies.**  
Transport fins a Loyola.

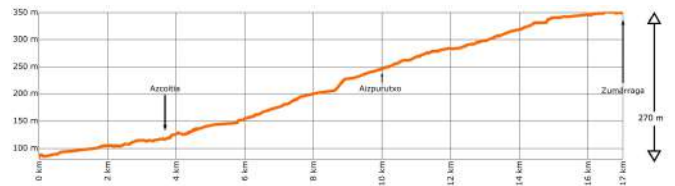
### DIA 2

#### Seguint el riu Urola



Santuari de Loyola, Azkoitia, via verda seguint l'antiga via del tren, Aizpurutxo, Urretxu i Zumarraga.

#### Loyola - Zumárraga



5:00h / 17,5 km / Desnivell: +247m/-6m

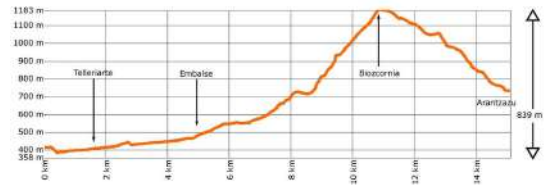
### DIA 3

#### Temples de l'Edat Mitjana i del segle XX



Legazpi, Parc de Mirandaola, Brinkola, Estany de Barrendiola, Port de Biozkornia i Santuari de Arantzazu.

#### Legazpi - Aránzazu



5:30h / 14,5 km / Desnivell: +658m/-474m

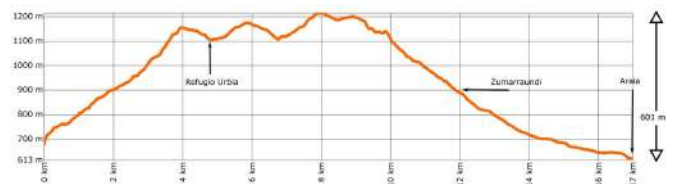
### DIA 4

#### Parc Natural Aizkorri-Aratz



Aránzazu, font de Erroiti, coll de Elorrola, ermita i refugi de Urbia, Zumarraundi i Araya

#### Aránzazu - Araya



5:45h / 18 km / Desnivell: +605m/-726m



# El Camí Ignasià



## Itinerari

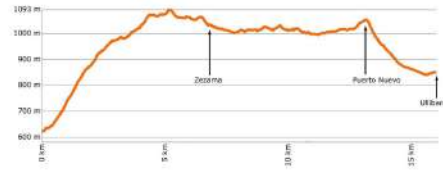
### DIA 5

#### La serra de Entzia



San Román de San Millán, serra de Entzia, port de Opakua, alt d'Iturrieta i Ermita Andra Mari

#### San Román de San Millán - Ullibarri Arrana



5:00h / 15,5 km / Desnivell: +500m/-350m

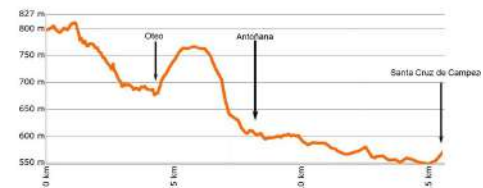
### DIA 6

#### Antoñana i els seus boscos de trufes



Donebikendi Harana, Oteo, Antoñana i Santikurrutze Kanpezu

#### Donebikendi Harana (San Vicente de Arana) - Santikurrutze Kanpezu (Santa Cruz de Campezo)



4:30h / 15.5 km / Desnivell: +150m/-300m

Un cop arribats a Santa Cruz de Campezo, dinarem i anirem cap a l'aeroport per a tornar a Barcelona.



# El Camí Ignasià



## Preu

El preu del viatge és de 655€.

### Inclou:

- Mitja pensió.
- Allotjaments.
- Guia de muntanya.
- Personal de suport logístic.
- Furgoneta de suport.
- Assegurança d'accidents i responsabilitat civil.
- Informació d'interès turístic i cultural.
- Fruita, barretes energètiques, xocolata i fruits secs.

### No inclou:

- Picnic de ruta. Us facilitarem que el pugueu comprar al poble o demanar a l'allotjament.
- Transport fins a la sortida. El més viable és tren Barcelona-Pamplona.



## Allotjaments del viatge

A determinar segons disponibilitat en el moment de reserva.



# El Camí Ignasià



## Material recomanat

- Camisetes tècniques.
- Pantalons tècnics.
- Cantimplora.
- Motxila de ruta de 15-30L.
- Crema solar, ulleres i gorra.
- Frontal-Lot.
- Gore-tex-capalina.
- Plumífer o folre polar.
- Botes o bambes de muntanya. No portar noves a estrenar.
- Medicaments personals.
- Targeta federativa en cas de tenirla.
- Pals de trekking (opcional).



## Literatura i música recomanada

- Iriberry, JL. i Lowney, C. Guía del camino Ignaciano. Ed. Mensajero.
- Lemonnier, P. (2020). De camino con Íñigo. Ed. Mensajero.





## El Camí Ignasià



### Inscripcions i pagament de reserva

Les inscripcions es realitzen directament a la web: [www.atlasnatura.es](http://www.atlasnatura.es). Cal omplir el requadre marró de "reserva un viatge". S'obrirà un altre formulari que cal omplir. Un cop envia't, rebreu un e-mail de confirmació de plaça.

Durant el procés d'inscripció, està detallat el pagament de la bestreta. Cal fer una transferència de 180€ al n° de compte:

ES93 2100 0377 16 0100153497 (Caixa Bank).  
Codi BIC/SWIFT: CAIXAESBXXX

**IMPORTANT: Indicar Nom i Cognoms al concepte de la transferència i enviar comprovant a la organització ([info@atlasnatura.es](mailto:info@atlasnatura.es))**

Dues setmanes abans del viatge, es liquidarà el resta de l'import.



### Condicions de cancel·lació

ATLAS NATURA  
Meritxell Gascon Piella  
Nº agència de viatges: AVBAL/690  
N.I.F: 53128019C  
[info@atlasnatura.es](mailto:info@atlasnatura.es)  
Nº de col·legiada: 13850 Col·legi de llicenciats en ciències de l'activitat física i l'esport (COPLEFC)

-Les rutes i travesses s'impartiran per Guies de muntanya UIMLA, o tècnics esportius titulats per el Ministerio de Educación y Ciencia.

-Atlas Natura es reserva el dret de cancel·lar o modificar les activitats per raons meteorològiques o que poden afectar la seguretat del grup.

-Si un/a participant no presenta el nivell requerit o acordat, tant tècnic com físic, Atlas Natura podria variar, si fos possible, l'itinerari o programa per a adaptar-se al nivell del participant. Així mateix, el guia podrà variar el programa en funció de las condiciones meteorològiques o de las condiciones de la muntanya, amb l'objectiu de garantir la seguretat. Com a últim recurs, en cas que un/a participant no segueixi el nivell físic-tècnic, estipulat abans de la contractació, el guia podrà suggerir l'escurçament o eliminació d'algun tram de la ruta per a ell.

-El/La participant té la obligació d'informar a Atlas Natura sobre possibles problemes de salut, al·lèrgies o malalties cardiovasculars abans de contractar una activitat. Atlas Natura, no es fa responsable de malalties prèvies a l'activitat.



## El Camí Ignasià



### Condicions de cancel·lació

- En el moment de contractar el viatge, s'accepten les condicions aquí descrites, al formulari d'inscripció.
- Si es produeix una baixa fins un mes abans de l'inici del viatge, es retornarà la totalitat de l'import ingressat.
- Si la baixa es produeix fins 7 dies abans de l'inici del viatge, es retornarà la totalitat de l'import ingressat excepte el 20% de la totalitat de l'import en euros, en concepte de reserva.
- Si la baixa es produeix fins el dia anterior de la sortida es retornarà el 50% de l'import total.
- La no presentació el dia de la sortida representa la perduda total de l'import ingressat.
- L'abandonament de l'activitat per causes personals representa la perduda total de l'import ingressat.
- Qualsevol transport amb furgoneta de la organització és gratuït. En cap cas es retornarà l'import de bitllets de tren o avió ja emesos.